

新座さくら浄苑 アクセスマップ

この地図をプリントアウトしてご持参いただき、現地受付にて「セント」とご指名ください。

住所 〒352-0016 埼玉県新座市馬場4丁目12-27



5413368 * 1

お車をご利用の場合

【国道254号線】
川越街道より 約 **4** 分
(約2.4km)

【浦和所沢バイパス】
英.I.Cより 約 **10** 分
(約5.0km)

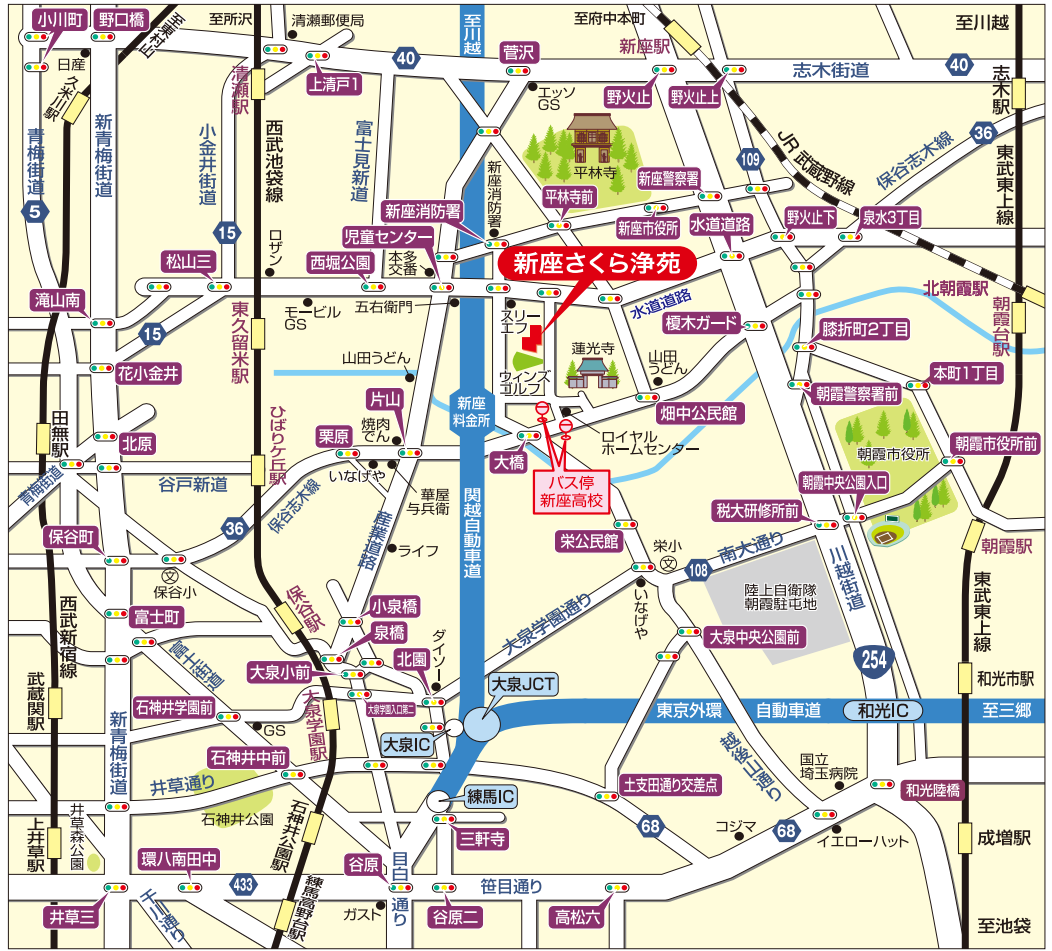
【関越・東京外環自動車道】
大泉.I.Cより 約 **11** 分
(約5.1km)

【東京外環自動車道】
和光.I.Cより 約 **11** 分
(約5.2km)

※交差点から、時速40kmで走行した場合。
信号待ち・渋滞等の時間は含みません。

新座さくら浄苑 概要

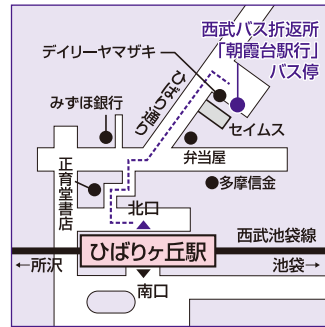
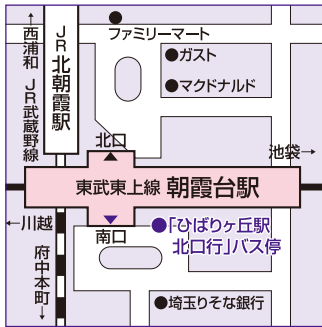
- 所在地 / 埼玉県新座市馬場4丁目12番27号
- 総面積 / 5567㎡ ●区画数 / 約1000区画 ●施設 / 管理事務所、休憩室、法要施設、男・女・身障者トイレ、水場、駐車場 ●事業主体 / 宗教法人蓮光寺 ●許可番号 / 新座市指令環第11号



池袋駅	東武東上線 急行17分 有楽町線 19分	朝霞台駅 ①	西武バス ひばりヶ丘駅 北口行 約15分	新座さくら浄苑 徒歩 約7分
武蔵浦和駅	武蔵野線 7分	北朝霞駅		
練馬駅	西武池袋線 快速11分	ひばりヶ丘駅 ②	西武バス 朝霞台駅行 約15分	
所沢駅	西武池袋線 急行7分			

①朝霞台駅[南口]・北朝霞駅より

②ひばりヶ丘駅[北口]より



この地図をプリントアウトしてご持参いただき、現地受付にて「セント」とご指名ください。 >>> お得な特典があります!



誠意ある対応で
お墓選びをサポートいたします。

お問合せは通話料無料!お気軽に! 受付時間 10:00~18:00
0120-5740-56